



naše značka
5002963479

vyřizuje
Hana Vítková

e-mail
technici@gasnet.cz

datum
19.02.2024

Ing. Vladimír Hirt
Jiráskova 485
79852 Konice

Věc:

Stavební úpravy kulturního domu č.p.53 - obec Březsko

K.ú. - p.č.: Březsko

Stavebník: Obec Březsko, Březsko č.p. 12, 79852 Březsko

Účel stanoviska: Povolení stavby - stavební režim (ÚR+SP)

GasNet, s.r.o., jako provozovatel distribuční soustavy (PDS) a technické infrastruktury, zastoupený GasNet Služby, s.r.o., vydává toto stanovisko:

V ZÁJMOVÉM ÚZEMÍ STAVBY SE NACHÁZÍ TATO PLYNÁRENSKÁ ZAŘÍZENÍ A PLYNOVODNÍ PŘÍPOJKY:

- STL plynovod PE 110
- STL přípojka PE 32

Požadujeme respektovat průběh a ochranné pásmo plynárenského zařízení.

TOTO STANOVISKO SE TÝKÁ POUZE NEPLYNÁRENSKÉ ČÁSTI STAVBY, netýká se žádných úprav na stávajícím plynárenském zařízení. Nutno řešit samostatně (<http://www.gasnet.cz/cs/kontaktni-system/>).

Při realizaci zpevněných ploch je nutné dodržet krytí dle ČSN 73 6005. Křížení a souběh přípojek inženýrských sítí s plynovodním zařízením musí být v souladu s ČSN 736005, tab. 1 a 2. Budovaný objekt (např. základy, šachty, sloupků či pilířů oplocení, rozvodných pilířů atd.) musí dodržet od stávajícího plynovodu vzdálenost dle ČSN EN 12007 a souvisejících TPG 702 01, TPG 702 04 minimálně 1m.

Zařízení staveniště musí dodržet od stávajícího plynovodu světlou vzdálenost dle ČSN EN 12007 a souvisejících TPG 702 01, TPG 702 04 minimálně 1 m.

Při realizaci výše uvedené stavby je nutno dodržovat veškerá pravidla stanovená pro práce v ochranném pásmu (OP) plynárenského zařízení a plynovodních přípojek, které činí 1 m na každou stranu od obrysu plynovodu a přípojek. V tomto pásmu nesmí být umísťovány žádné nadzemní stavby, prováděna skládka materiálu a výšková úprava terénu. Veškeré stavební práce budou prováděny v OP výhradně ručním způsobem a musí být vykonávány tak, aby v žádném případě nenarušily bezpečný provoz uvedených plynárenských zařízení a plynovodních přípojek.

Pokud realizace stavby vyvolá výškovou nebo směrovou úpravu trasy plynárenského zařízení, bude toto posuzováno jako přeložka. Náklady budou hrazeny investorem stavby. Současně si vyhražujeme upřesnění nebo rozšíření našich podmínek při zjištění situace na místě.

Před začátkem stavby musí být poloha plynárenského zařízení vytyčena.
(<https://dpo.gasnet.cz/zadost-o-vytyceni>)

V rozsahu této stavby souhlasíme s povolením stavby dle zákona 183/2006 Sb. ve znění pozdějších předpisů. Tento souhlas

GasNet Služby, s.r.o.

Plynárenská 499/1 · Zábřovice · 602 00 Brno · T 555 90 10 10 · www.gasnet.cz

IČ: 27935311 · DIČ: CZ27935311

Zápis do obchodního rejstříku: Krajský soud v Brně, sp. zn. C 57165, dne 26. 7. 2007

Certificate of incorporation: Regional Court in Brno, ref. number C 57165, on 26th July 2007

Zákaznická linka GasNet 555 90 10 10, info@gasnet.cz, www.gasnet.cz

platí pro územní řízení, řízení o územním souhlasu, veřejnoprávní smlouvy pro umístění stavby, zjednodušené územní řízení, ohlášení, stavební řízení, společné územní a stavební řízení, vodoprávní řízení, veřejnoprávní smlouvu o provedení stavby nebo oznámení stavebního záměru s certifikátem autorizovaného inspektora.

Pokud se stane stanovisko v době své platnosti součástí rozhodnutí stavebního úřadu (bude citována naše značka stanoviska), prodlužuje se jeho platnost o dobu platnosti rozhodnutí stavebního úřadu.

V zájmovém území se mohou nacházet plynárenská zařízení jiných vlastníků či správců, případně i dlouhodobě nefunkční/neprovozovaná plynárenská zařízení bez dostupných informací o jejich poloze a vlastnictví.

Plynárenská zařízení a plynovodní přípojky (dále jen PZ) jsou dle ust. § 2925 zákona č. 89/2012 Sb., občanského zákoníku, provozovány jako zařízení zvláště nebezpečná a z tohoto důvodu jsou chráněna ochranným pásmem dle zákona č. 458/2000 Sb. ve znění pozdějších předpisů.

Rozsah ochranného pásma je stanoven v zákoně 458/2000 Sb. ve znění pozdějších předpisů.

Stavební činnosti je možné realizovat pouze při dodržení podmínek stanovených v tomto stanovisku. Nebudou-li tyto podmínky dodrženy, budou stavební činnosti považovány dle § 68 zákona č. 458/2000 Sb. ve znění pozdějších předpisů za činnost bez našeho předchozího souhlasu. Při každé změně projektu nebo stavby (zejména trasy navrhovaných inženýrských sítí) je nutné požádat o nové stanovisko k této změně.

Nedodržení podmínek uvedených v tomto stanovisku zakládá odpovědnost stavebníka za vzniklé škody.

Za stavební činnosti se pro účely tohoto stanoviska považují všechny činnosti prováděné v ochranném pásmu PZ (tzn. bezvýkopové technologie a terénní úpravy) a činnosti mimo ochranné pásmo, pokud by takové činnosti mohly ohrozit bezpečnost a spolehlivost PZ (např. trhací práce, sesuvy půdy, vibrace, apod.).

Případné zřizování stavenišť, skladování materiálů, stavebních strojů apod. bude realizováno mimo ochranné pásmo PZ (není-li ve stanovisku uvedeno jinak).

Při použití nákladních vozidel, stavebních strojů a mechanismů požadujeme zabezpečit případný přejezd přes PZ uložením betonových panelů v místě přejezdu PZ.

PŘI REALIZACI STAVBY BUDOU DODRŽENY TYTO PODMÍNKY PRO PROVÁDĚNÍ STAVEBNÍ ČINNOSTI:

(1) Před zahájením stavební činnosti bude provedeno vytyčení trasy a přesné určení uložení PZ. Vytyčení trasy provede příslušná regionální oblast ZDARMA. Formulář a kontakt naleznete na <https://www.gasnet.cz/cs/ds-vytycení-pz/>, lze využít QR kód, který je uveden v tomto stanovisku. Při podání žádosti uvede žadatel naši značku (číslo jednací) uvedenou v úvodu tohoto stanoviska a sdělí termín zahájení a ukončení stavby. O provedeném vytyčení trasy bude sepsán protokol. Přesné určení uložení PZ (sondou) je povinen provést stavebník na svůj náklad.

BEZ VYTYČENÍ TRASY A PŘESNÉHO URČENÍ ULOŽENÍ PZ STAVEBNÍKEM NESMÍ BÝT VLASTNÍ STAVEBNÍ ČINNOST ZAHÁJENA. VYTYČENÍ POVAŽUJEME ZA ZAHÁJENÍ STAVEBNÍ ČINNOSTI V OCHRANNÉM A BEZPEČNOSTNÍM PÁSMU PZ. PROTOKOL O VYTYČENÍ MÁ PLATNOST 2 MĚSÍCE.

(2) Stavebník je povinen stavebnímu podnikateli prokazatelně předat kopii tohoto stanoviska. Převzetí kopie stvrdí stavební podnikatel stavebníkovi svým podpisem a zápisem do stavebního deníku. Pracovníci provádějící stavební činnosti budou prokazatelně seznámeni s polohou PZ, rozsahem ochranného pásma a těmito podmínkami.

(3) Bude dodržena mj. ČSN 73 6005, TPG 702 01, TPG 702 04, TPG 700 03, zákon č. 458/2000 Sb. ve znění pozdějších předpisů, případně další předpisy související s uvedenou stavbou.

(4) Při provádění stavební činnosti v ochranném pásmu PZ vč. přesného určení uložení PZ je stavebník povinen učinit taková opatření, aby nedošlo k poškození PZ nebo ovlivnění jejich bezpečnosti a spolehlivosti provozu. Nebude použito nevhodného nářadí, zemina bude těžena pouze ručně bez použití pneumatických, elektrických, bateriových a motorových nářadí.

(5) V případě použití bezvýkopových technologií (např. protlaku) bude před zahájením stavební činnosti provedeno úplné obnažení PZ v místě křížení na náklady stavebníka. Technologie musí být navržena tak, aby v místě křížení nebo souběhu s PZ byl dostatečný stranový nebo výškový odstup od PZ, který zajistí nepoškození PZ během prací a to s ohledem na použitou bezvýkopovou technologii a všechny její účinky na okolní terén. V případě, že nemůže být tato podmínka dodržena, nesmí být použita bezvýkopová technologie.

(6) Odkrytá PZ budou v průběhu nebo při přerušení stavební činnosti řádně zabezpečena proti jejich poškození.

(7) Poklopy uzávěrů a ostatních armatur na PZ, vč. hlavních uzávěrů plynu (HUP) na odběrném plynovém zařízení udržovat stále přístupné a funkční po celou dobu trvání stavební činnosti.

(8) Bude zachována hloubka uložení PZ (není-li ve stanovisku uvedeno jinak).

(9) Stavebník je povinen neprodleně oznámit každé i sebemenší poškození PZ (vč. drobných vrypů do PE potrubí, poškození izolace, signalizačního vodiče, výstražné fólie, markeru atd.) na telefon 1239.

(10) Před provedením zásypu výkopu a v průběhu stavby bude provedena kontrola dodržení podmínek stanovených pro stavební činnosti v ochranném pásmu PZ. Povinnost kontroly se vztahuje i na PZ, která nebyla odhalena. Kontrolu provede příslušná regionální oblast (formulář a kontakt naleznete na <https://www.gasnet.cz/cs/ds-vytyceni-pz/>, lze využít QR kód, který je uveden v tomto stanovisku). Při žádosti uvede žadatel naši značku (číslo jednací) uvedenou v úvodu tohoto stanoviska. Kontrolu je třeba objednat min. 5 dnů předem. Předmětem kontroly je také ověření dodržení stanovené odstupové vzdálenosti staveb, které byly povoleny v ochranném a bezpečnostním pásmu PZ.

(11) O provedené kontrole bude sepsán protokol. Bez provedené kontroly nesmí být PZ zasypána. Stavebník je povinen na základě výzvy provozovatele PZ, nebo jeho zástupce doložit průkaznou dokumentaci o nepoškození PZ během výstavby nebo provést na své náklady kontrolní sondy v místě styku stavby s PZ.

(12) Plynárenské zařízení a plynovodní přípojky budou před zásypem výkopu řádně podsypány a obsypány, bude provedeno zhutnění a bude osazena výstražná fólie žluté barvy, to vše v souladu s předpisem provozovatele distribuční soustavy „Zásady pro projektování, výstavbu, rekonstrukce a opravy“, který naleznete na <https://www.gasnet.cz/cs/technicke-dokumenty/> a v souladu s ČSN EN 12007-1-4, TPG 702 01, TPG 702 04.

(13) Neprodleně po skončení stavební činnosti budou řádně osazeny všechny poklopy a nadzemní prvky PZ.

(14) Pokud stavebník nedodrží podmínky stanovené tímto stanoviskem bude činnost stavebníka vyhodnocena provozovatelem PZ jako narušení ochranného nebo bezpečnostního pásma PZ a budou z toho vyvozeny příslušné důsledky.

Platí pouze pro území vyznačené v příloze tohoto stanoviska a to 24 měsíců ode dne jeho vydání.

V případě dotčení pozemku v majetku společnosti GasNet, s.r.o. je třeba dále projednat smluvní vztah k tomuto pozemku. Kontakt na projednání naleznete na adrese www.gasnet.cz/cs/kontaktni-system/, činnost "Smluvní vztahy - pozemky a budovy plynárenských zařízení".

Za správnost a úplnost dokumentace předložené s žádostí včetně jejího souladu s platnými předpisy plně zodpovídá její zpracovatel. Stanovisko nenahrazuje případná další stanoviska k jiným částem stavby.

V případě další korespondence nebo jednání (např. změna stavby) uvádějte naši značku - 5002963479 a datum tohoto stanoviska. Kontakty jsou k dispozici na <https://www.gasnet.cz/cs/kontaktni-system/>.

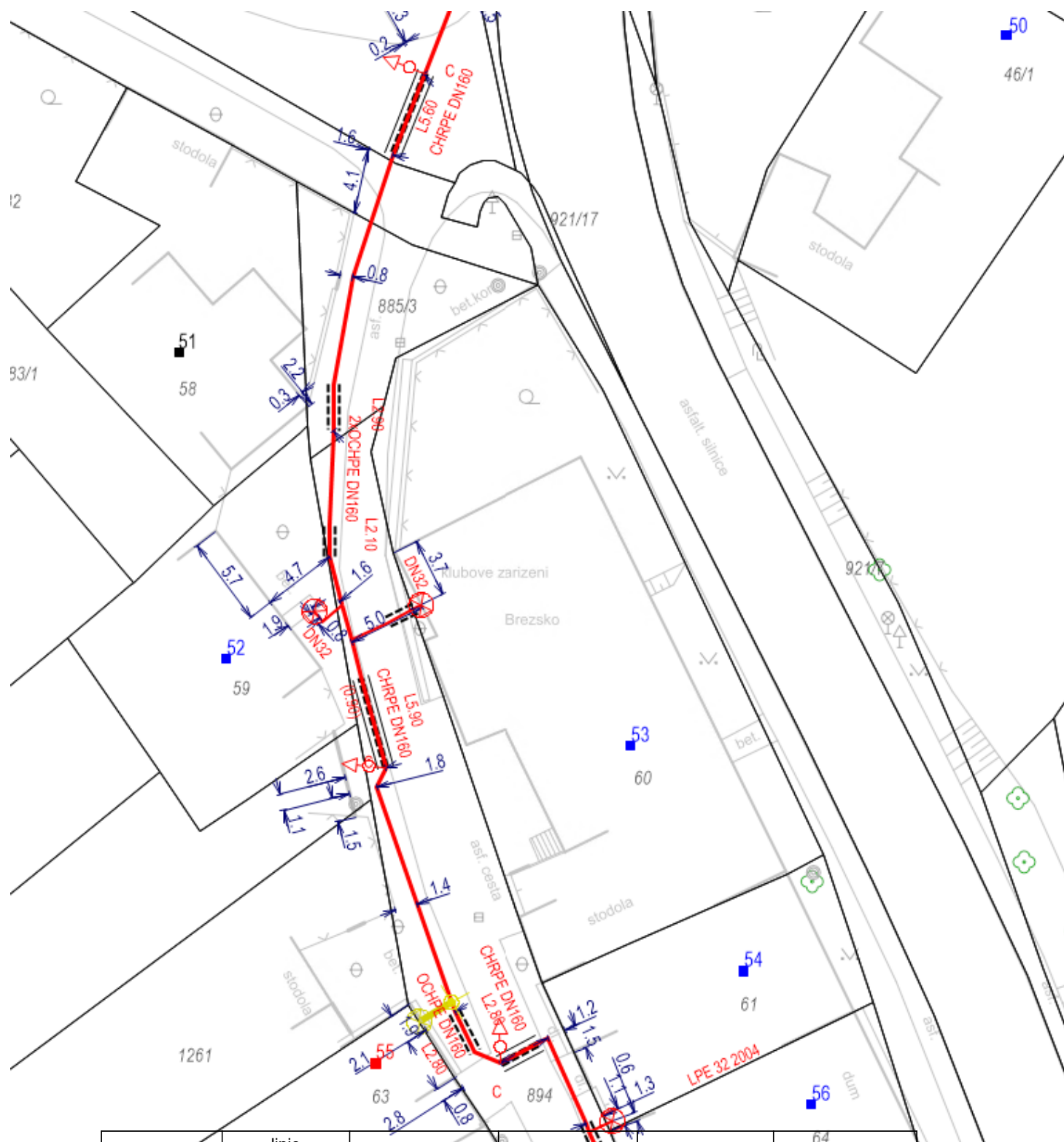



















GasNet, s.r.o.
zastoupená společností GasNet Služby, s.r.o., IČ 27935311
Hana Vítková
Technik externích požadavků-Morava
Oddělení zpracování ext.požadavků-Morava



Zažádejte o vytyčení

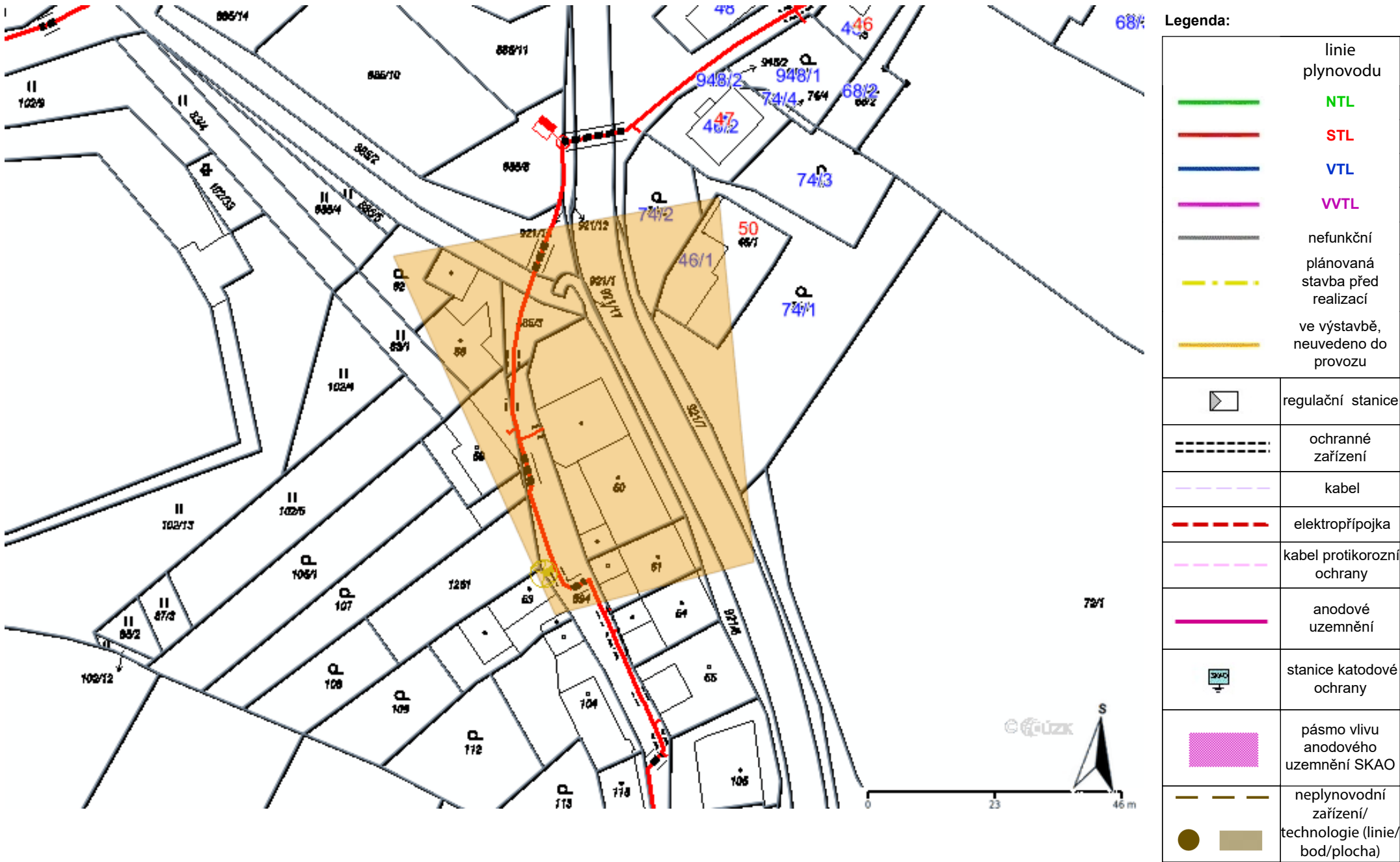
Přílohy: Orientační zakres plynárenského zařízení, Detailní zakres plynárenského zařízení, Ověřená příloha žadatele

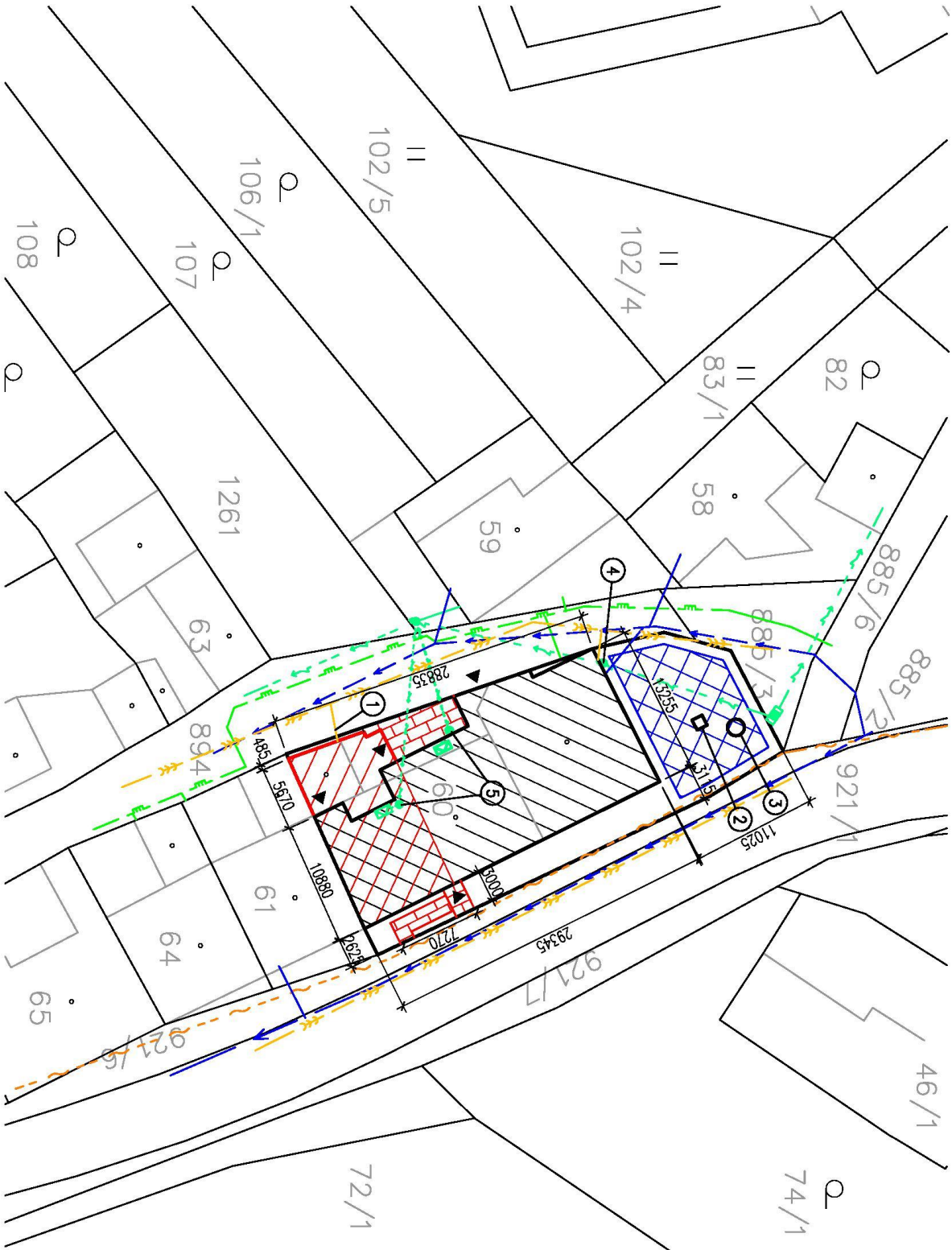


Legenda:					
   	linie		ochranné zařízení kabel protikorozi ochrany kabel	 	64 neplynovodní zařízení/technologie (linie/bod/plocha)
	NTL/ STL/ VTL/				
	WTL				
	plynovodu				
	nefunkční		elektropřípojka		anodové uzemnění
	plánovaná stavba před realizací				stanice katodové ochrany
	výstavba		regulační stanice		pásmo vlivu anodového uzemnění SKAO

Příloha: Orientační zakres plynárenského zařízení. Tato příloha je nedílnou součástí stanoviska č. 5002963479 ze dne 19.02.2024.

Provozovatel DS: GasNet, s.r.o.; Stavebník: Obec Březsko , Březsko č.p. 12 , 79852 Březsko. K.ú.: Březsko.





LEGENDA INŽ. SÍTÍ:

- EON – NADZEMNÍ VEDENÍ VN
- EON – NADZEMNÍ VEDENÍ NN
- MOVO – VODOVODNÍ RÁD
- GASNET – PLYNOVOD STL
- OBEC BŘEZSKO – JEDNOTNÁ KANALIZACE
- ČETIN – TELEKOMUNIKACE NADZEMNÍ

STAVAJÍCÍ

NEVYSKRTUJE SE

NOVÉ PŘÍPOJKY

LEGENDA PRVKŮ:

- ▶ VSTUP DO OBJEKTU
- ▶ VSTUP NA POZEMEK
- HRANICE STAVEBNÍCH PARCEL

LEGENDA PLOCH:

- STAVAJÍCÍ UPRAVOVANÝ KULTURNÍ DŮM 271,0 m²
- PŘÍSTAVBĚ WC, TERASA A SCHODIŠTĚ 49,8 m²
- ČÁST KULTURNÍHO DOMU ZBOURÁNA A ZNOVU VYSTAVĚNA 88,0 m²
- ZPEVNĚNÉ PLOCHY A BEZBARÉROVÁ RAMPA 40,0 m²
- PLOCHA PRO ZAŘÍZENÍ STAVENIŠTĚ 110,0 m²

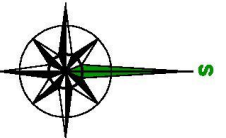
POZNÁMKY:

- 1. TATO PROJEKTOVÁ DOKUMENTACE PRO POVOLENÍ / OHLEDNĚNÍ STAVBY NEUVAŽUJE DOKUMENTACI PRO REALIZACI STAVBY 1.1
- 1. VÝŠKOVÉ ZALOŽENÍ STAVBY NUTNO SKOORDINOVAT S GEODETICKÝM VYTŘEŠNÍM OBJEKTU 1
- PŘI SOUBĚHU A KŘÍŽENÍ SÍTI A POTRUBÍ BUDOU DOPORUČENY VZDÁLENOSTI DLE ČSN 73 8005
- PŘED ZAPOČETÍM STAVEBNÍCH – ZEMNÍCH PRACÍ BUDOU VYTŘEŠENA VŠECHNA PODZEMNÍ I NADZEMNÍ VEDENÍ A OZNAČENA JEJICH SPRÁVCI
- VÝŠKOVÉ ZAMĚŘENÍ JE POUZE ORIENTAČNÍ A JE NUTNÉ PROVĚST ZAMĚŘENÍ NA STAVĚ
- TECHNICKÁ ZPRÁVA JE NEDÍLNOU SOUČÁSTÍ PROJEKTOVÉ DOKUMENTACE
- MATERIÁLY A KOMPONENTY POPISANÉ V PROJEKTU URČUJÍ STANDARD, JE MOŽNÉ JE ZAMĚNIT ZA JINÉ SHODNÝCH VLASTNOSTÍ PO ODSOUHLASENÍ PROJEKTANTEM



- 1. NÁPOJENÍ VNITŘNÍCH ROZVODŮ KANALIZACE A DEŠŤOVÝCH DO STAVAJÍCÍ PŘÍPOJKY JEDNOTNÉ KANALIZACE V MAJETKU OBCE BŘEZSKO
- 2. KŘÍŽ
- 3. STUDNA
- 4. VYMĚNA KONZOLY NESOUČÍ VEDENÍ NN
- 5. VYMĚNA KONZOLY NESOUČÍ PŘÍVODNÍ VEDENÍ DISTRIBUCE NN A PŘEMÍSTĚNÍ NA NOVÉ MÍSTO, VČETNĚ PŘEMÍSTĚNÍ ELEKTROHODIN

ZÁKLADNÍ KÓTOVÁNÍ – NA ZDNO VČETNĚ OMÍTEK – STAVAJÍCÍ STAV
ZÁKLADNÍ KÓTOVÁNÍ – NA ZDNO BEZ OMÍTEK – NOVÝ STAV
±0,000 = HOTOVÁ PODLAHA V 1.NP

1



C3. KOORDINAČNÍ SITUAČNÍ VÝKRES

AUTORIZOVAL:	ING. VLADIMÍR HIRT	
VYPRACOVAL:	ING. VLADIMÍR HIRT	
KONTROLOVAL:	---	
OBSAH:		
C3. KOORDINAČNÍ SITUAČNÍ VÝKRES		
AKCE:		
STAVEBNÍ ÚPRAVY KULTURNÍHO DOMU Č.P.53 – OBEC BŘEZSKO		
INVESTOR: OBEC BŘEZSKO, BŘEZSKO 12, 798 52	MÍSTO: K.Ú. BŘEZSKO, P.Č. ST.60, 894, OKR. PROSTĚJOV	
KÓTOVÁNÍ:	MM	PARÉ
MĚŘÍTKO:	1:500	
ČÍSLO VÝKRESU:	003	
ČÍSLO ZAKÁZKY:	162-03-2019	
DATUM:	ČERVENEC 2020	
STUPEŇ:	ÚZEMNÍ ROZHODNUTÍ / POVOLENÍ STAVBY	